








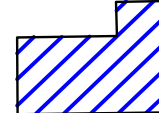
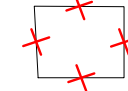

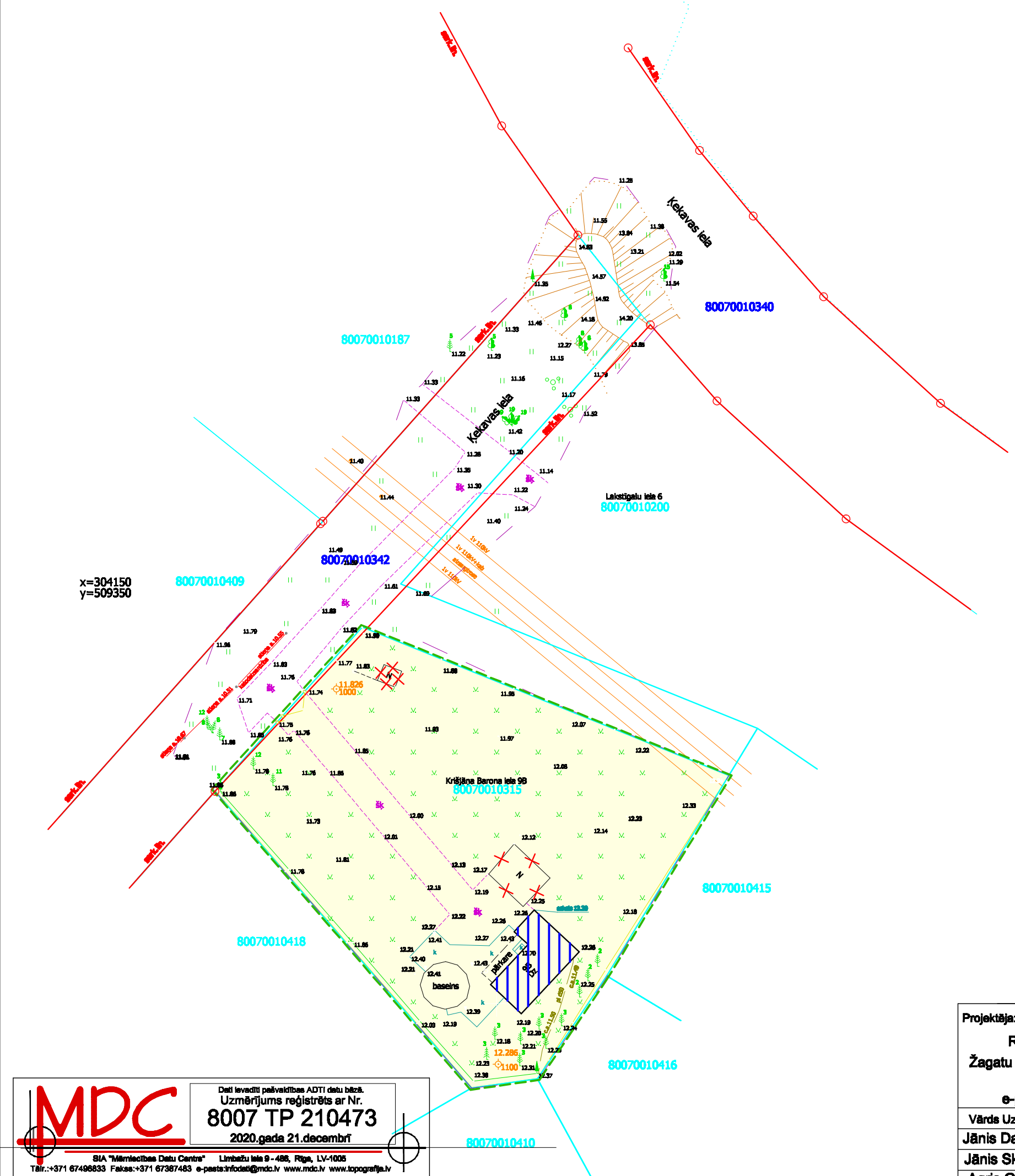


APZĪMĒJUMI

-  Zemes vienības robeža
-  Sarkanā līnija
-  80070010315 Zemes vienības kadastra apzīmējums
-  Detālpānojumā teritorija
-  800811047 Katolizārdzība
-  3v 110kV 110 kV gaisvadu līnija
-  3v 110kV+10kV 110 kV gaisvadu līnija
-  3v 110kV 110 kV gaisvadu līnija
-  ca. 11.50 pl. d. 50 ca. 11.40 Esošs elektrības kabelis
-  Esoša ēka
-  Nojaušanas palīdzību būves
-  baseins Saliekamas konstrukcijas baseins



MDC
 Dati ievadīti pašvaldības ADTI datu bāzē.
 Uzmērījums reģistrēts ar Nr. **8007 TP 210473**
 2020.gada 21.decembrī

SIA "Mērniecības Datu Centrs" Līnbažu iela 9 - 486, Rīga, LV-1005
 Tālr.: +371 67498833 Faksa: +371 67387483 e-pasts: info@mdc.lv www.mdc.lv www.topografija.lv

Projekta: SIA GLASIS Reģ. Nr. 40103761137 Žagatu iela 20 - 22, Rīga, LV 1084 t. 29237992, e-pasts glasis@inbox.lv			Objekts: Detālpānojumā Kr. Barona iela 9b.			
Vārds Uzvārds			Adrese:		Pas. Nr.	Arh. Nr.
Jānis Dambis			Kr. Barona iela 9b, Baloži, Ķekavas nov.		4	21-4
Paraksts			Lapas nosaukums:		Mērogs	Marka
Jānis Skudra			Zemes vienības pašreizējā izmantošana		1:500	TS-1
Agris Grūbe						Lapa
						1